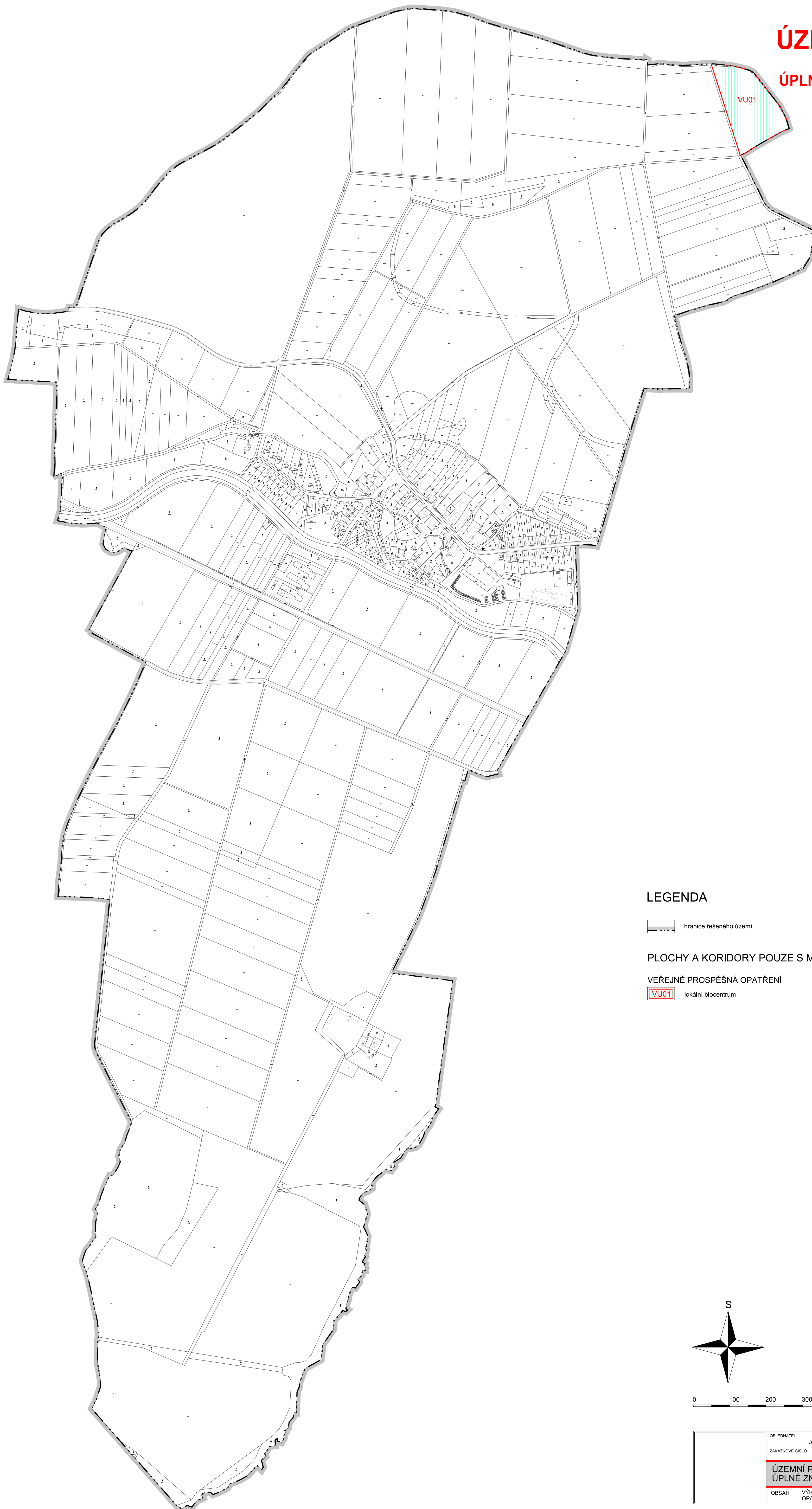


ÚZEMNÍ PLÁN ČECHY

ÚPLNÉ ZNĚNÍ PO VYDÁNÍ ZMĚNY Č.1




LEGENDA

 hranice řešeného území


PLOCHY A KORIDORY POUZE S MOŽNOSTÍ VYVLASTNĚNÍ

VEŘEJNĚ PROSPĚŠNÁ OPATŘENÍ

 VU01 lokální biocentrum



0 100 200 300 400 500m

| | | | | |
|---|--|----------------------|--------------------------|---|
| OBJEDNATEL | OBEC ČECHY | PORÍZOVATEL | MAGISTRÁT MĚSTA PŘEROVA |  |
| ZAKÁZKOVÉ ČÍSLO | P 7-19 | ODPOVĚDNÝ PROJEKTANT | ING. ARCH. MILAN KROUMAN | |
| ÚZEMNÍ PLÁN ČECHY ÚPLNÉ ZNĚNÍ PO VYDÁNÍ ZMĚNY Č. 1 | | | | ÚZEMNÍ PLÁN |
| OBSAH | VÝKRES VEŘEJNĚ PROSPĚŠNÝCH STAVEB, OPATŘENÍ A ASANACÍ | MĚŘÍTKO | DATUM | V.Č. |
| | | 1 : 5 000 | 11/2021 | I.03 |